

УТВЕРЖДАЮ:  
И.о. Председателя комитета Ивановской области  
по лесному хозяйству  
\_\_\_\_\_ должность  
А.В. Бабаев  
\_\_\_\_\_ фамилия, имя и отчество (при наличии)  
02.10.2024  
\_\_\_\_\_ дата

**Акт**

**лесопатологического обследования № 200-2024**

лесных насаждений ОГКУ "Кинешемское лесничество" (лесничество, лесопарк)  
Ивановская область (субъект Российской Федерации)

Способ лесопатологического обследования: 1. Визуальный   
2. Инструментальный

Место проведения

Участковое лесничество	Урочище (дача)	Квартал	Выдел	Площадь выдела, га	Лесопатологический выдел	Площадь лесопатологического выдела, га
Кинешемское сельское	СПК «Зобнинское»	2	17	6,9		
			41	0,7		
			42	29		

Лесопатологическое обследование проведено на площади 36,6 га.

Кадастровый номер участка: 37:07:000000:681  
для участков, предоставленных в постоянное (бессрочное) пользование, аренду)

Документ о праве пользования: Договор аренды лесного участка  
№ 19-01-2021 от 17.11.2021 г.

заготовка древесины

(тип документа о праве пользования, дата, номер, вид разрешенного использования лесов)

**1. Визуальное (рекогносцировочное) лесопатологическое обследование**  
(раздел включается в акт в случае проведения лесопатологического обследования визуальным способом)

Наземное  Дистанционное

1.1. На площади 6,9 га фактическая таксационная характеристика лесного насаждения соответствует (не соответствует) таксационному описанию (нужное подчеркнуть).

Причины несоответствия: \_\_\_\_\_ -

Ведомость участков с выявленными несоответствиями приведена в приложении 1 к настоящему Акту.

1.2. Лесные насаждения с нарушенной или утраченной устойчивостью выявлены на площади - га:

Участковое лесничество	Урочище (дача)	Квартал	Выдел	Площадь (га) насаждений:		Причины ослабления, повреждения
				с нарушенной устойчивостью	с утраченной устойчивостью	
1	2	3	4	5	6	7
-	-	-	-	-	-	-
<b>Итого</b>				-	-	-

Состояние обследованных лесных насаждений приведено в приложениях 1.1-1.4 к Акту в зависимости от метода проведения ЛПО

1.3. В обследованных лесных участках прогнозируется:

Прогноз	Площадь, га
1	2
Ослабление лесных насаждений	-
Усыхание лесных насаждений	-
Развитие очагов вредных организмов	-

1.4. Обнаружено загрязнение лесного участка отходами и выбросами: промышленными   
бытовыми

Вид загрязнения	Размеры загрязнения			Объем, кубм	площадь загрязнения, га
	длина, м	ширина, м	высота, м		
1	2	3	4	5	6
-	-	-	-	-	-

**ЗАКЛЮЧЕНИЕ**

Оценка текущего санитарного и лесопатологического состояния лесных насаждений, назначенные профилактические мероприятия по защите лесов, заключение о необходимости проведения инструментального ЛПО.

Участковое лесничество	Урочище (дача)	Квартал	Выдел	Площадь выдела, га	Лесопатологический выдел	Площадь лесопатологического выдела, га	Вид мероприятия	Рекомендуемый срок проведения мероприятий
1	2	3	4	5	6	7	8	9
Кинешемское сельское	СПК «Зобнинское»	2	17	6,9	-	-	-	-

Средневзвешенная категория состояния (далее СКС) на площади 6,9 га - 1,45

СКС по породам: Б - 1,34; ОЛС - 1,52; ОС - 1,55; С - 1,2;

Санитарное состояние на данной площади - без признаков ослабления.

Мероприятия по предупреждению распространения вредных организмов не требуются.


Дата проведения обследования 13.08.2024 г.

Исполнитель работ по проведению лесопатологического обследования:

Фамилия, имя и отчество (при наличии) Зайцев Алексей Николаевич

Организация Филиал ФБУ "Рослесозащита" "Центр защиты леса Владимирской области"

Должность Инженер-лесопатолог 1 категории отдела ЗЛ и ГЛПМ

Подпись  Телефон 8 (4922) 53-05-61

Результаты проведения лесопатологического обследования лесных насаждений за Август 2024 г.

Субъект Российской Федерации

Ивановская область

Лесничество (лесопарк)

ОГКУ "Кинешемское лесничество"

Участковое лесничество

Кинешемское сельское

Урочище (лесная дача)

СПК «Зобнинское»

Номер квартала	Номер выдела	Площадь выдела	Целевое назначение лесов	Категория защитных лесов	ОЗУ	Номер лесопатологического выдела	Площадь лесопатологического выдела	Таксационная характеристика лесного насаждения									Число деревьев на временной пробной	Распределение деревьев по категориям состояния, % от запаса												Причина ослабления, повреждения*	Подлежит рубке, % от запаса	Назначенные мероприятия															
								состав	порода	возраст	средняя высота, м	средний диаметр	тип леса	полнота	бонитет	запас, куб.м/га		без признаков ослабления		ослабленные		сильно ослабленные		усыхающие		свежий сухой	свежий ветровал	свежий бурелом	старый сухой			старый ветровал	старый бурелом	вид	площадь, га												
																		Н	Р	Н	Р	Н	Р	Н	Р																						
1	2	3	4	5	6	7	8	9	10	11	12	13	14	15	16	17	18	19	20	21	22	23	24	25	26	27	28	29	30	31	32	33	34	35	36												
2	17	6,90	Эксплуатационные	.	.			4	Б	45	17	16	СБР	0,6	2	110,0		82		10		4								2	2	821, 822															
								4	ОЛС									78		8		6							3	5	821, 350																
								2	ОС									77		7		8							3		5	822, 350															
								+	С									80		20																											
<b>ИТОГО ПО НАСАЖДЕНИЮ:</b>																	79,4		8,6		5,6															1,8	2,8	1,8	821, 822, 350								

Условные обозначения: Н - деревья не подлежат рубке; Р - деревья подлежат рубке

\*причины воздействия сильных ветров прошлых лет, повлекшие наклон более 10°, изгиб или вывал деревьев (код 821), воздействия шквалистых и ураганных ветров прошлых лет, повлекшие слом повреждений: стволов деревьев (код 822), гнили стволовые (код 350).

Исполнитель работ по проведению лесопатологического обследования:

Фамилия, имя и отчество (при наличии)

Зайцев Алексей Николаевич

Подпись

Дата составления документа

23.08.2024 г.

# 1. Визуальное (рекогносцировочное) лесопатологическое обследование

(раздел включается в акт в случае проведения лесопатологического обследования визуальным способом)

Наземное

Дистанционное

1.1. На площади 0,7 га фактическая таксационная характеристика лесного насаждения соответствует (не соответствует) таксационному описанию (нужное подчеркнуть).

Причины несоответствия: \_\_\_\_\_

Ведомость участков с выявленными несоответствиями приведена в приложении 1 к настоящему Акту.

1.2. Лесные насаждения с нарушенной или утраченной устойчивостью выявлены на площади - га:

Участковое лесничество	Урочище (дача)	Квартал	Выдел	Площадь (га) насаждений:		Причины ослабления, повреждения
				с нарушенной устойчивостью	с утраченной устойчивостью	
1	2	3	4	5	6	7
-	-	-	-	-	-	-
<b>Итого</b>				-	-	-

Состояние обследованных лесных насаждений приведено в приложениях 1.1-1.4 к Акту в зависимости от метода проведения ЛПО

1.3. В обследованных лесных участках прогнозируется:

Прогноз	Площадь, га
1	2
Ослабление лесных насаждений	-
Усыхание лесных насаждений	-
Развитие очагов вредных организмов	-

1.4. Обнаружено загрязнение лесного участка отходами и выбросами: промышленными   
бытовыми

Вид загрязнения	Размеры загрязнения			Объем, кубм	площадь загрязнения, га
	длина, м	ширина, м	высота, м		
1	2	3	4	5	6
-	-	-	-	-	-

## ЗАКЛЮЧЕНИЕ

Оценка текущего санитарного и лесопатологического состояния лесных насаждений, назначенные профилактические мероприятия по защите лесов, заключение о необходимости проведения инструментального ЛПО.

Участковое лесничество	Урочище (дача)	Квартал	Выдел	Площадь выдела, га	Лесопатологический выдел	Площадь лесопатологического выдела, га	Вид мероприятия	Рекомендуемый срок проведения мероприятий
1	2	3	4	5	6	7	8	9
Кинешемское сельское	СПК «Зобнинское»	2	41	0,7	-	-	-	-

Средневзвешенная категория состояния (далее СКС) на площади 0,7 га - 1,44

СКС по породам: Б - 1,46; ОС - 1,52; С - 1,43; Е - 1,2;

Санитарное состояние на данной площади - без признаков ослабления.

Мероприятия по предупреждению распространения вредных организмов не требуются.

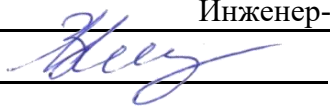
Дата проведения обследования 13.08.2024 г.

Исполнитель работ по проведению лесопатологического обследования:

Фамилия, имя и отчество (при наличии) Зайцев Алексей Николаевич

Организация Филиал ФБУ "Рослесозащита" "Центр защиты леса Владимирской области"

Должность Инженер-лесопатолог 1 категории отдела ЗЛ и ГЛПМ

Подпись  Телефон 8 (4922) 53-05-61



**1. Визуальное (рекогносцировочное) лесопатологическое обследование**  
(раздел включается в акт в случае проведения лесопатологического обследования визуальным способом)

Наземное  Дистанционное

1.1. На площади 29,0 га фактическая таксационная характеристика лесного насаждения соответствует (не соответствует) таксационному описанию (нужное подчеркнуть).

Причины несоответствия: \_\_\_\_\_ -

Ведомость участков с выявленными несоответствиями приведена в приложении 1 к настоящему Акту.

1.2. Лесные насаждения с нарушенной или утраченной устойчивостью выявлены на площади - га:

Участковое лесничество	Урочище (дача)	Квартал	Выдел	Площадь (га) насаждений:		Причины ослабления, повреждения
				с нарушенной устойчивостью	с утраченной устойчивостью	
1	2	3	4	5	6	7
-	-	-	-	-	-	-
<b>Итого</b>				-	-	-

Состояние обследованных лесных насаждений приведено в приложениях 1.1-1.4 к Акту в зависимости от метода проведения ЛПО

1.3. В обследованных лесных участках прогнозируется:

Прогноз	Площадь, га
1	2
Ослабление лесных насаждений	-
Усыхание лесных насаждений	-
Развитие очагов вредных организмов	-

1.4. Обнаружено загрязнение лесного участка отходами и выбросами: промышленными   
бытовыми

Вид загрязнения	Размеры загрязнения			Объем, кубм	площадь загрязнения, га
	длина, м	ширина, м	высота, м		
1	2	3	4	5	6
-	-	-	-	-	-

**ЗАКЛЮЧЕНИЕ**

Оценка текущего санитарного и лесопатологического состояния лесных насаждений, назначенные профилактические мероприятия по защите лесов, заключение о необходимости проведения инструментального ЛПО.

Участковое лесничество	Урочище (дача)	Квартал	Выдел	Площадь выдела, га	Лесопатологический выдел	Площадь лесопатологического выдела, га	Вид мероприятия	Рекомендуемый срок проведения мероприятий
1	2	3	4	5	6	7	8	9
Кинешемское сельское	СПК «Зобнинское»	2	42	29,0	-	-	-	-



Средневзвешенная категория состояния (далее СКС) на площади 29 га - 1,46

СКС по породам: Б - 1,46; ОС - 1,68; Е - 1,63; С - 1,1;

Санитарное состояние на данной площади - без признаков ослабления.

Мероприятия по предупреждению распространения вредных организмов не требуются.


Дата проведения обследования 13.08.2024 г.

Исполнитель работ по проведению лесопатологического обследования:

Фамилия, имя и отчество (при наличии) Зайцев Алексей Николаевич

Организация Филиал ФБУ "Рослесозащита" "Центр защиты леса Владимирской области"

Должность Инженер-лесопатолог 1 категории отдела ЗЛ и ГЛПМ

Подпись  Телефон 8 (4922) 53-05-61





Кинешемское сельское уч. лес-во СПК "ЗОЕНИНСКОЕ"

ЭКСПЛУАТАЦИОННЫЕ ЛЕСА

Квартал 2

: N	: Пло-	: Состав. Подрост, по:	Я: Вы-	Эле-	Воз: Вы-	Ди:	Кл:	Гр:	Бо:	Тип	: Полн:	Запас сырораст.	: Кл:	Запас на выделе, дес. МЗ	:				
: вы-	: щадь,	: длесок покров, поч:	: со-	: мент:	:	: ас:	: уп:	:	:	:	: ота	: леса, дес. МЗ	: ас:	:	:				
: де-	: ва,	: рельеф, особенн:	Р: та	:	: ра	: со-	: ам:	: па:	: ни:	леса	:	:	: с	: су-	: ре-	: еди-	: захламтен.	: Хозяйственные	
: ла	: га	: ости выдела. Отмет:	: ле-	:	:	:	:	:	:	: Сумм:	: на	: общий:	: в т.ч.	: хо-	:	: ни:	:	:	
:	:	: ка о порославом	: У: я-	: са	: ст	: та	: ет:	: во:	: во:	: те:	: а пл:	:	: по	: то:	: стоя:	: дни	: ные	:	: мероприя
:	:	: происх. Наимен. кат:	: ру-	:	:	: зр:	: зр:	:	: ТЛУ	: оща-	: 1	: на	: сос-	: ва:	:	: дер.	: общий:	: лик-	
:	:	: ег. невалес. земель:	: С: са-	:	:	: р:	: ас:	: ас:	: т	: дей:	:	: тав-	: рн:	: (ста:	:	:	:	:	
:	:	: Хар. лесных культур	:	:	:	: та:	: та:	:	:	: сече:	: га	: выдел:	: лян:	: ос:	: ро-	: ест.	:	: вида:	
:	:	: Кадастров. оценка	:	:	:	:	:	:	:	: ний	:	: шим	: ти:	: го):	: воз.	:	:	:	

: 1	: 2	: 3	: 4	: 5	: 6	: 7	: 8	: 9	: 10	: 11	: 12	: 13	: 14	: 15	: 16	: 17	: 18	: 19	: 20	: 21	: 22	: 23	: 24
-----	-----	-----	-----	-----	-----	-----	-----	-----	------	------	------	------	------	------	------	------	------	------	------	------	------	------	------

Б

39	,1	10Б+0С	1	17	Б	40	17	16	4	2	2	БЕР В2	0,5	9	1	1							
40	,2	8Б20С	1	17	Б 0С	40	17	16	4	2	2	БЕР В3	0,6	11	2	2							
41	,7	7Б10С1С1Е	1	15	Б 0С С Е	35	15	14	4	2	2	БЕР В3	0,6	8	6	4							
42	29,0	7Б10С1Е1С	1	17	Б 0С Е С	40	17	16	4	2	2	БЕР В3	0,6	11	319	223							
43	,5	7Б10С1С1Е	1	17	Б 0С С Е	40	17	16	4	2	2	БЕР В3	0,6	11	6	4							
44	,4	7Б10С1С1Е	1	15	Б 0С С Е	35	15	14	4	2	2	БЕР В2	0,6	8	3	2							
45	,7	100ЛС	1	2	0ЛС	5	2	2	1	1	3	0ЛП С4	0,6	1									
46	2,3	7Б10С1Е1С	1	17	Б 0С Е С	40	17	16	4	2	2	БЕР В3	0,6	11	25	17							
47	1,0	6Б20С1Е1С	1	17	Б	40	17	16	4	2	2	БЕР	0,6	11	11	7							